


2056

I-2247

5000Rs.



14/5

1250

3-7-2000

17/1

A 1759
 Z 2
 mb 4
 H 28
 1898

Admissible under Part I of the
 Stamp Act, 1899 and also under the
 West Bengal L.R. Act, 1953 (Stamp
 duty) (Exempted from Stamp
 duty) under the Indian Stamp
 Act 1899 as amended in 1964
 Schedule IA No. 23/11
 Process Fee 11-55
 Sd/- G.F.S.

District Sub-Registrar IV
 4/84 Pargana and Registrar of
 the Hoag, Act. 1962

৳ ১৭৫০.০০০ একশত সত্তর হাজার টাকা পন মূল্যের বিক্রয় কোবালার দলিল -

কোবালার গৃহিণী :- শ্রীমতী শিউরা সায়্যা, স্বামী শ্রী চন্দন কুমার সায়্যা,
 জাতি-হিন্দু, পেশা-গৃহস্থালী, সার-সাবেক-মিলনগড়া,
 পোঃ ওখান-রায়গঞ্জ, জেলা উত্তর দিনাজপুর, পিন কোড-৭০০ ১০৪
 হাল সার-পি-১০, বাশদ্রোনি পার্ক, কালীতলা, খান-রিজেন্টপার্ক,
 কলিকাতা-৭০০০৭০ ॥

কোবালার দাতা :- শ্রী বিমলেন্দু মুখার্জী, পিতা শ্রী শ্রীশ মুখার্জী,
 জাতি-হিন্দু, পেশা-চাকুরী, সার-সাবেক-অবিস্কার এ্যাস্টেট-
 পি-০০৭, লেক টাউন, ব্লক-এ, ফাস্ট ফ্লোর, খান-লেক টাউন
 কলিকাতা-৭০০০৬৯, হাল সার ডি-৬, পি.টি.এস(এন.টি.এস.সি)
 পোঃ-পূবাবন, খান-খেজুরীয়া, জেলা-মালদহ ॥

Public for A 2332.

ন
 র
 ম
 ক
 টি

8779

Mita Soha.

P. 90

Bansbarani Paru

Kolitala C. 70

29. 6. 2000

5000 x 10 = 50000

1000/30

Presented for Registration at
 _____ on the _____
 Day of _____ 19____
 at the Sub-Registration Office
 _____, South 24 Parganas by _____
 the Applicant/Claimant or one of
 the Applicant/Claimants or
 Attorney for _____
 Executive/Claimant under or
 Power of Attorney No. _____
 of 19____ Authenticated by
 _____ Registrar of _____

Executive Registrar 17
 South 24 Parganas and Registrar
 of _____ Act, 1908

3.7.2000

Bimalendu Mukherjee



2147

Bimalendu Mukherjee

Jagannath Datta
 Cal. Digendra Nath Datta
 C. No. Mirbahar Ghat Street
 Cal-7.
 Service

[Handwritten signature]
 Bimalendu Mukherjee
 Advocate

Name _____
 S/o W/o D/o _____
 of _____
 Dist South 24 Parganas
 by Caste Hindu/Muslim
 by _____

[Handwritten signature]


Name _____
 S/o W/o D/o _____
 of _____
 Dist South 24 Parganas
 by Caste Hindu/Muslim
 by _____

[Handwritten signature]

Executive Registrar 17
 South 24 Parganas and Registrar
 of _____ Act, 1908

3.7.2000

1000Rs.



11211

Primalender Mukherjee

কম্পা এএ দলিল সংলগ্ন নকসায় নাল রডের রেখা দারা রেজিস্ট্র ও পুর্নশিত ঘাল
 সুরত চিহ্নিত ৪ চারি কঠা ২০ কুড়ি স্কোয়ার ফুট পরিমিত রায়ত দখলি স্তু বিশিষ্ট
 স্তরের শালি জমি জমা মায় আকর আওনাভাদি মায় বিত্ত ইত জমিজমা সংলগ্ন চলাচলের
 রাস্তার সম্বন্ধ পুকার ইজমেন্ট রাইট সহ দর কস্তু হক হকুক মফ বিএয়ের খোস কোবানা
 দলিল পত্র মিদং কার্য্যার্থঃপ।-

জেলা দফিন ২৪ পরগনা, খানা সোনারপুর সাব রেজিস্ট্রী অফিস এ.ডি.এস.
 আর সোনারপুর, রাজপুর সোনারপুর মিউনিসিপ্যালিটির অ-সগট ১(২২) নং ওয়ার্ড জুও-
 হোল্ডিং নং ৫৭৪ পরগনা মেদনমুল্ল, কে.স.এ. নং ৬, জে.এল. নং ৪৪, মৌজা-ঠেঁতুল
 বেড়িয়া গায়ে এএ জেলা কালেক্টারীর মহাল ২৭১ নং তৌজি জুও- বর্তমান ঘালিক পশ্চিম

নং
 জার
 নং
 রলে
 ন্য
 র
 নওর

8778

11/11/20

P-70, Pannu...
K=U C=U

K=U C=U

27-6-20

C=U 70

RECEIVED THE...
27-6-20

37

1000Rs.



11011


Binodendra Mullick

পশ্চিম বঙ্গ রাজ্য সরকার অধীন ৬০ এবং ১০৮ নং খতিয়ানের অন্তর্গত ৫২ নং দাগ ভূত-
 ৬০ শতক জমিজমা মধ্যে ২৪ শতক শালি জমিজমা এবং উত্ত- মৌজার ১০১ নং খতিয়ান ভূত-
 ২৬ শতক শালি জমিজমা এবং উত্ত- মৌজার ১০১ নং খতিয়ান ভূত- জমিজমা সহ এবং
 ২৬ নং খতিয়ান ভূত- জমিজমা দরুন মোট ৪.২৮ পয়সা খাজনা রায়ত সুদে জমিজমা
 মধ্যে ১০১ নং খতিয়ান ভূত- ১ নং দাগের ৬৬ শতক জমি জমা মধ্যে ২২ শতক শালি
 জমিজমা শ্রী গোপাল কৃষ্ণ চত্র-বর্জী ও তদীয় ডাচা অধুনা মৃত পিতৃ গোপাল চত্র-বর্জী
 মহাশয়ের সুদু দখলিয় সম্পত্তি থাকে এবং উত্ত- ৪২ নং দাগের ২৬ শতক জমিজমা ও
 ১ নং দাগের ২২ শতক জমি জমা পৃথক চিহ্নিত ভাবে নিজ সুদু দখল ও পরিচালনে
 সার্থ ভৌম অধিকারে ধায়ে ভোগ দখল করিতে থাকেন। তৎপর উত্ত- পিতৃগোপাল চত্র-বর্জী
 উত্ত- জমিজমা মধ্যে তাহার অংশে প্রাপ্ত জমির অধিকার জনৈক মতীন্দ্র নাথ নন্দর মহাশয়কে
 বার্ষিক খাজনা ধার্য্যে চিরস্থায়ী কোর্টা সুদে প্রজা সুরূপ বন্দোবস্ত প্রদান করেন এবং উত্ত-

নং
গ্রন্থ
ন
ওর
চহি

Sub Registrar 17 AHSFC
4/24 Parganas and Registrar c/o T-1
13 (B) Area 1/1/1953

3.7




11811

Bimandou Mullojee

উও- মতী-১ নম্ব নম্বর উও- বীচুগোলাল চও-বর্জী মহাশয়ের নিকট হইতে বন্দোবস্তীয়
 জমি জমা চামাবাদ দ্বারা ভোগ দখল করিতে থাকেন। উও- মতী-১ নম্ব নম্বর
 মহাশয় পরলোক গমন করিলে পর তাহার বরিত্যও- সম্পত্তি তাহার ঔয়ারিশ উও-রখিকারী
 উদীয় পুত্র শৈলেন-১ নম্ব নম্বর দিগর প্রাপ্ত হইলেন। উও-র বিডিসন্যাল স্টেটনমেট জরীপ
 কার্য্য আরম্ভ হয় এবং উও- শৈলী নম্ব চও-বর্জী মহাশয়ের অনুপস্থিতিতে উও- ৫২নং
 দাগের ২৬ শতক এবং ১ নং দাগ উও- ২২ শতক জমি জমা মেল আনা উও- শৈলেন-১
 নম্ব নম্বর দিগর নামে রেকর্ড করাইবার ব্যর্থ চেষ্টা করেন। উও-র উও- অমুদয় জমি
 জমা দাবী করিয়া উও- শ্রী শৈলী কৃষ্ণ চও-বর্জী ও সুগৌর বীচু গোলাল চও-বর্জীর ঔয়ারিশ
 গনের বিরুদ্ধে উও- শৈলেন-১ নম্ব নম্বর দিগর মোকাম আলিপুর ১ম মুনসেফী আদালতে
 ১১৫৬ সালে ৩৫০ নং দেওয়ানী মোকদ্দমা দায়ের করেন। উও- আদালত কর্তৃক উও-
 মোকদ্দমা যথারীতি পুনানী হইয়া বিগত ইংরাজী ১৯১১-১২ ৬১ তারিখে চূড়ান্ত ডিক্রি-হয়।

Special Sub-Register IV Abpus
1/24 Parganas and Registrar s/s V
of the State. A. 4. 1953

3.7



11011

Bimalander Mulwani


উক্ত ডিগ্রি অনুসারে উক্ত জমিজমা অর্থাৎ শ্রী গোপী কৃষ্ণ চত্রবর্তীর সূত্রে খাকা প্রাপ্ত
হয়। ১৯৭৭র উক্ত আদালতের রায়ের বিজ্ঞপ্তিতে শৈলেন্দ্র নাথ মস্কর দিগর ও সুনীল
র্ষিচ গোপাল চত্রবর্তীর ওয়ারিশ উত্তরাধিকারীগণ আলিপুর জেলা জজ আদালতে ১৯৬২
সালে ১৭৩৭ নং দেওয়ানী আপীল ও ১৯৬১ সালে ১৭০৯ নং দেওয়ানী আপীল দায়ের
করেন। উক্ত আপীল মোকদ্দমা দুইটি আলিপুরের অতিরিক্ত-জেলাজজ মি. বি. পাল
মহাশয়ের এজমাসে শুনানী হয়। ১৯৭৭র ইংরাজী ১৫।১০।৬৩ তারিখে উক্ত আপীল
মোকদ্দমা দুইটি উক্ত আদালতকর্তৃক ডিসমিস হয় এবং ঘূরসেফী আদালতের রায় বহাল
থাকে। এমত প্রকারে উক্ত গোপী কৃষ্ণ চত্রবর্তী মহাশয় উক্ত ৫২ নং দাগের ২৬ শতক
জমির রকম ৮ আনা অংশের ১৩ শতক জমিজমা ও ১১ শতক জমি ও মা একক নির্বৃষ্ট
সূত্রে প্রাপ্ত হইলেন। এবং উক্ত জমি জমা ব্রহ্মক জেনার বিনা সূত্রে সংশ্রুবে ভোগ দখল করিতে
থাকেন। ১৯৭৭র বিগত ইংরাজী সন ২০।১।৬০ তারিখে মোকাম বশানান সাবরেজিস্ট্রী

30/8/80



Director Sir- Report of the Agents
of the 26th Precinct and Extension of the Year
of the 26th, Act 1892

37



11611

Kimabende Mulderjee

3669/1980

অফিসের রেজিস্ট্রী কৃত ১ নং বহির ৪৪ নং ডনুমের ১০৪ হইতে ১০৬ নং পাতায় নিম্নবন্দ

① X

সন ১৯৮০ সালের ০৬৪ নং দানপত্র দলিল দ্বারা উত্ত- জমি জমা শ্রী গোপীকৃষ্ণ-চত্র-বর্গী

মহালয় তাহার দুই পুত্র শচীন্দ্র নাথ চত্র-বর্গী মহালয়কে দান করতঃ দানীয় জমি জমা

হইতে চিরতরে নিঃসৃত ও দখলচ্যুত হইলেন। তৎপরে উত্ত- শচীন্দ্র নাথ চত্র-বর্গী তাহার

উত্ত- দানপত্র দলিল মূলে প্রাপ্ত উত্ত- ৫২ নং দাগের ১৩ শতক এবং ১ নং দাগের

১১ শতক ভূসম্পত্তি গত ইংরাজী ১৮।১০।৮৫ তারিখে আলিপুর জেলা রেজিস্ট্রী অফিসের

রেজিস্ট্রী কৃত ১৪৭৯৭ নং সফ বিএ-য় কোবালা দলিল মূলে শ্রী নরসিংহ চত্র-বর্গী মহালয়

উত্ত- শচীন্দ্র নাথ চত্র-বর্গী মহালয়ের নিকট হইতে ধরিদ করিয়া নির্গৃহ সুদে ঘানিক ও

দখলীকার হইলেন। তৎপরে উত্ত- ৫২ নং দাগের ১৩ শতক শানি জমি জমা উভেক ভবেন

নম্বর বিগত ২১।১১।৮৫ তারিখে আলিপুর জেলা রেজিস্ট্রী অফিসের রেজিস্ট্রী কৃত

১৫০২১ নং সফ বিএ-য় কোবালা দলিল মূলে উত্ত- জমির ঘানিক দখলীকার শ্রী নরসিংহ

চত্র-বর্গী মহালয়ের নিকট হইতে ধরিদ করিয়া ধাসে ভোগবান ও দখলীকার থাকেন।

ততঃ পর উত্ত- ভবেন নম্বর মহালয়ের নগদ টাকার প্রয়োজনে উত্ত- ভবেন নম্বরের ধরিদা

I, 260. 209 / 218

② X

5000 x 10 = 50000

10000 x 20 = 200000

10000 x 50 = 500000

10000 x 100 = 1000000



Handwritten scribbles and faint text, possibly including a signature or date.

3.7

Printhead Mulya

11911

ৱহিদ্দা ১০ শতক জমি তথা অথবা ৪ চাঙ্গি কঠা ১২ বহীন স্কেটার ফিট গুলি জমি ওয়া
বিএন্ড কহিবাবর যোগনা কহিলে জমি ও কোবলা দাতাওয়াওবগত হইয়া বিগত ইংরাজী
১২।১।১২৬৫ চাঙ্গিখে জালিনুর জেনারেলজি.সি. জমিদের রেজিস্ট্রী কট ১ নং এযর ১৭১ নং
ডন্যায়ের ৪৬৫ হইতে ৪৭৬ নং পাতায় লিখিত ১১৬৫ সালের ১৪৮৩ নং এককোমসফ
বিব্রন্ড কোবলা দলিল খুল উত্তী উবেন নস্কর মহশয়ের নিকট হইতে ৫২কলিন এজার
উচিত খুলো নিব্বুট সু টে ষহিদ কহিয়া ষহিদ সুটে মালিক দখলীকর হইয়া অনোর বিনা
সুপ সন্মুখে নিব্বিবাদে জেশ দখল কহিয়া আশিয়েছি ।

(3) X

এমন ও কোক্যা দাতা আয়ার নানা পুকার সন্মুত করনে নগদ টাকার বিশেষ
মুখিয়েনে আয়ার ষহিদা উত্ত- ৪ চাঙ্গি কঠা ১২ বহীন স্কেটার ফিট গুলি জমিওয়া মধ্য
৪ চাঙ্গি কঠা ১০ কুটি স্কেটার ফিট জমিওয়া নিব্বুট সুটে বিএন্ড কহিবাবর যোগনা কহিলে
আশনি ও কোবলা পহিহী তথা অংগত হইয়া আশনার স্ত্রীখন অয়ের দুয়া উত্ত-৩ নিমু
চগণীন বন্দি জমিওয়া খেলযোগ্য যং ১,৭০,০০০ এক নত সত্তর হাজার টাকা পন খুলো
ষহিদ কহিবাবর মানসে আয়ার নিকট পুকাশ ওশুচাব কহিলে জমি আশনার পুস্তাবে সন্মত
হইয়া উত্ত-খুলোই বচমান বজার উচিত মখেচ পন বিবেচনা কহিয়া উত্ত- পন খুলো স্থির
চরে জমি তদযেতে চাঙ্গিখে উত্ত- ষায়ে) পন খুলোর সন্মুদ্য যং ১,৭০,০০০ এক নত সত্তর
হাজার টাকো এককলিন আশনার নিকট হইতে নিমু চগণীলের জমি যোগাবে এককলিন
নগদ মুকিয়া পহিয়া ও আয়ার মুক্তি স্ত্রীকাবে ও সফ বিএন্ড কোবলা দলিল আশনার
কায়ে আশনার নাম বহাবের সন্দি সন্মাদন কহিয়া দিয়া স্ত্রীকর অষ্টকর পুকাশ ওশুচাব কহিয়েছি
যে .

উত্ত-৩ নিমুচগণীন বন্দি বিএইত জমিওয়াতেআয়ার যে কোল পুকারের সুপ মুখীপ্ত সুখ
নভা দখল হক হকিয়ং দাবী দাতায়াইচিাদি ছিল বা ওকে ৫২সমুদ্য নিব্বুট সুটে মুং
হইয়া আশনাতে বচিন বা আশনি । আশনি তদ্য হইতে আয়ার যাবতীয় সুটে সুপবত্তী ও
মালিক দখলীকহিনী হইয়া বচ 'মান খালেকন সরকারে ও মিউনিসিপ্যাল অফিস আয়ার
নায়ের পহিববে আশনার নিজ নাম পতন একে দান বিএন্ড ষখক ইত্যাদি সন্মুখকর



স্বাক্ষরিত
মন্ত্রীর কার্যালয়
কলিকতা

37

Bimalendu Mukherjee

সর্বপ্রকার হস্তান্তরের ক্ষমতা যুক্তে আপনি য়ে আপনার পুত্র পৌত্রাদি জয়শ্রিগান ও স্থলাভিষিক্ত গন এবে মদুচ্ছা যত পরম সুখে ভোগ দখল করিতে থাকুন ও থাকিবেন ।
তাহাতে কালে কল্পি নে আমি কিংবা আমার পুত্র পৌত্রাদি জয়শ্রিগানও স্থলাভিষিক্ত গন এবে কাহারও কোন ওজর আপত্তি দাবী দাওয়া চানিবে না । করিনেও তাহা ও কোবালা বনিয়াদে সর্ব স্থানে সর্ব আদালতে অপ্রায়া হইবেক ।

বিব্রীত জমি জমা আমি ইতি পূর্বে জার কাহাকেও কোন প্রকার দান বিক্রয় বন্দক ইত্যাদি অন্য কোন প্রকার হস্তান্তর করি নাই বা করানাই বা উহা কাহারও ঋণশোধের দায়ে বা কাহারও জামানতের দায়ে আবদ্ধ নাই বা উহা বাকী ঋজনার দায়ে নিলাম বিক্রয় হয় নাই বা উহা বর্তমান সরকার কর্তৃক বা অন্য সরকার কর্তৃক জনহিতকর কার্যের জন্য একুইজিশান বা রিকুইজিশান হয় নাই বা বর্তমান সরকার কর্তৃক জমিদারী উচ্ছেদ হেতু সরকারের য়ে নাই বা উত্ত- কোন প্রকারে নোটিশ প্রাপ্ত হই নাই । সম্পূর্ণ নির্দায় নির্দোষমুত্ত- অবস্থায় আমার দখলে থাকা কালে এবং বিক্রয় যোগ্য উত্তম ক্ষমতা থাকা প্রকাশে তৎপণ বনিত আমি জমা আপনার নিকট বিক্রয় করিলাম এবং অদ্য তারিখেই আপনাকে খোলাখাস দখল দিলাম ।

আমার উপরি উত্ত- উত্ত- সমূহের মধ্যে যদি কোন একটি উত্ত- মিথ্যা বা তথ্যকতা বনিয়া প্রকাশ পায় সেকারনে বা অন্যকোন কারনে আপনার অদ্যকারের ধরিদাসু তের বা সুর্বে কোন রকম ভোগ দখলের বিষয় ঘটে তবে আপনার নিকট হইতে অদ্যকারের নওয়া পন মূল্যের সমুদয় টাকা ময় যাবতীয় ফিট ধরচা সহ এককালিন আপনাকে ফেরৎ দিতে বাধ্য থাকিব । অন্যথায় যাবিক আইন অঙ্গল অঙ্গিয়া দায়ি ও দ-ডনীয হইব ।

প্রকাশথাকে যে ওএ দিনলে যদি কোন প্রকার ভুল ভ্রান্তি থাকা প্রকাশ পায় তাহাও আপনার চনবে বিনা পনে বিনা পারিশ্রমিকে আপনার ধরচায় ওএ দিনল পোয়কে সর্ব রকম সংশোধন দলিল করিয়া দিতে বাধ্য থাকিলাম ।

আরও প্রকাশ থাকে যে বিব্রীত সম্পত্তি সংলগ্ন যে চলাচলের রাস্তা আছে উত্ত-রাস্তার উপর দিয়া আপনি য়ে আপনার জয়শ্রিগান গন এবে অবরখে চলাচল করিতে পারিবেন এবং উত্ত- রাস্তার উপর দিয়া বা চলাচল দিয়া আপনি জল , গ্যাস , ইলেকট্রিক ও টেলিফোন লাইন



37

37

Prinsenden Pulverje

লাইন নইতে পারিবেন। তাহাওকেহ কোন প্রকার বাধা বিঘ্নের সৃষ্টি করিতে পারিব না বা পারিবেন না। করিলেও তাহা এই দিনের বিনয়াদে সর্ব স্থানে সর্ব আদালতে প্রত্যাহ্য হইবে।

এতদর্থে স্পষ্ট হয় - সুস্থ পরীয়ে সরল মনে অন্যের বিনানুরোধে এই দিনের আদ্যপাশে পাঠ করিয়া যশ্ব সম্যক অবগত হইয়া নিম্ন উপশীলের জায় যেতাবেক পন মূল্যের সমৃদয় টাকা এককালীন নগদ ক্রিয়া পাইয়া ও তাহার পুষ্টি সূঁকারে এই সফ বিক্রয় কোথাল দলিল সহি সম্পাদন করিয়া দিলাম ইতি তারিখ বাংলা ১৪০৭ সালের ২০ নী ৩০শ্রাট ইংরাজী ২০০০ সালের ৩ র় ঙ্গলাই,

- বিক্রীত সম্পত্তির উপশীল পরিচয় -

জেলা দক্ষি ২৪ পরগনা, খানাপেনারপুর, সাবরেজিষ্ট্রী অফিস এ.ডি.এস.আর সোনারপুর রাজপুর সোনারপুর মিউনিসিপ্যালিটির অন্তর্গত পরগনা মেদনফল, এই জেলা কালেক্টারীর মহাল ২৭১ নং চৌজি ডুও জেং এলং নং ৪৪, যোজা চৌতুনবেড়িয়া গ্রামে ৫৭৪ নং হোন্ডিং ডুও প্রিনগর ওয়ার্ড নং ১।২২ হাল রিভিসন্যাল সেন্টেলফেট জরীলের ৬০ ও ১০৬ নং খচিয়ান ডুও ৫২ বাহানু নং দাগের অন্তর্গত চিহ্নিত আমারবায়ার খরিদা ১০ শতক পালি জমি জমা মধ্যে আমারখরিদা ৪ চারি কাঠা ২২ বাইশ বর্গ ফুট জমিজমা মধ্যে ৪ চারি কাঠা ২০ কুড়ি স্কোয়ার ফিট জমিজমা এই কোথাল ডুও বিক্রীত জমিজমা হইতেছে।

যং ৪ চারি কাঠা ২০ কুড়ি স্কোয়ার ফিট ^{মানি} জমিজমা এই কোথাল ডুও বিক্রীত জমি জমা হইতেছে।

এই দিনের সাথ দখিলী নকসায় নাল রডের রেখা দ্বারা সীমিতকৃত মাপ সুরত চিহ্নিত ৪ চারি কাঠা ২০ কুড়ি স্কোয়ার ফিট জমিজমা এই কোথাল ডুও বিক্রীত সম্পত্তি হইতেছে। উও নকসা এই দিনের একাল বনিয়া সর্ব স্থানে সর্ব আদালতে গনা হইবেক।

LR. Shahan 3266 - 7d.

*R.S. Day 52
L.R. Day 57*

Prinsenden Pulverje



ಕರ್ನಾಟಕ ಸರ್ಕಾರದ
ಪಂಚಾಯತ್ ರಾಜ್ ಮತ್ತು ಪಂಚಾಯತ್ ರಾಜ್
ಇಲಾಖೆ, ಬೆಂಗಳೂರು

37

118011

- চৌহদ্দি -

Bimalender Mulunjee

উত্তর :- আরএসএ ১ নং প্লট ভূত- খালি জায়গা।

দক্ষিণ :- ৫৪ নং প্লট ভূত- তপন কর মহাশয়ের কসত বাটি।

পূর্ব :- ১২' ফুট প্রস্থ কমন প্যাডজ।

পশ্চিম :- দক্ষিণ-পূর্বাংশে কমন রাস্তা এবং ৫২ নং দাগের খালি জায়গা ও শ্রী সুপন সায়্য মহাশয়ের কসত বাটি।

- তপন শীল চাকার জায় -

গত ইং ০২.০৫.২০০০ তারিখে স্টেট ব্যাঙ্ক অফ ইন্ডিয়া,

কলিকাতা মেইন ব্রাঞ্চে-র ৭০৭৬১১ নং চেক মূলে প্রদত্ত _____ ১,৫০,০০০ টাকা

০৭.১০.০০ তারিখে উক্ত ব্যাঙ্কের উক্ত শাখার -

-৭০৭৬২০ নং চেক মূলে প্রদত্ত _____ ২০,০০০ টাকা

মোট - ১,৭০,০০০ টাকা

যং এক লক্ষ সত্তর হাজার টাকা মাত্র বুরিয়া পাইনাম।

Bimalender Mulunjee

স্বাক্ষরকারক :-

Samir Rayan Das
Kanchana. A.L.P. 147/47

ইসাদি :-

Asit kr. Das
Associate CA/C.C.

Jaganmoh Datta
6, No. Merbahar Ghel-
Street

Cal-7.

টাইপকারক :-

শ্রী সত্যেন্দ্র কুমার

আলিপুর পুলিশ কোর্ট

কলিকাতা- ২৭ 11



District Sub-Registrar IV Aligarh
24 Parganas and Registrar s/o 1908
of the Regn. Act. 1908

37



District Sub-Registrar IV Aligarh
24 Parganas and Registrar s/o 1908
of the Regn. Act. 1908
1-5-1908

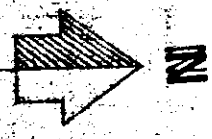
Book No.
Volume No.
Page No. To ...
Being No.
For the year 19.... 20....

SITE PLAN OF R.S. DAG No. 52 (PART), AT MOUZA TE-
NTULBARIA, J. L. No. 44, P. S. SONARPUR, DIST-
RICT - 24 PARGANAS (S), R.F. 1:100

AREA OF THE LAND ... 4 K. - 0 CH - 20 sq ft. (Shown in Red Shaded)

PART OF R.S. DAG No. 52

10.00



R.S. DAG No. 52

PART OF R.S. DAG No. 52

PART OF R.S. DAG No. 52

Handwritten signature

SCALE



District Sub-Registrar IV Aligarh
2024 Parganas and Registrar s/s 700
of the Regn. Act. 1922

B. F.



District Sub-Registrar IV Aligarh
2024 Parganas and Registrar s/s 700
of the Regn. Act. 1922

17-5-2022

[Signature]
Book No. 1
Volume No. 59
Page No. 1 To 11
Being No. 22/1/11
For the year 19.... 20.22